

***ROAD BOOK
DOS PERCURSOS
DE AFERIÇÃO***

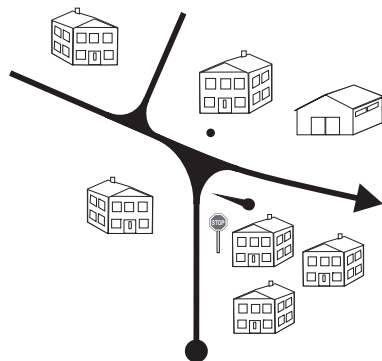
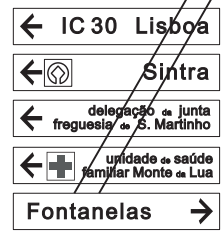

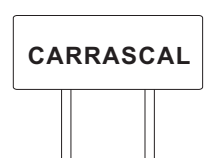
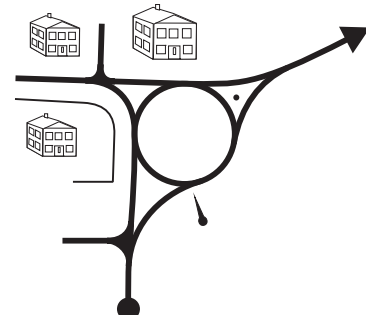

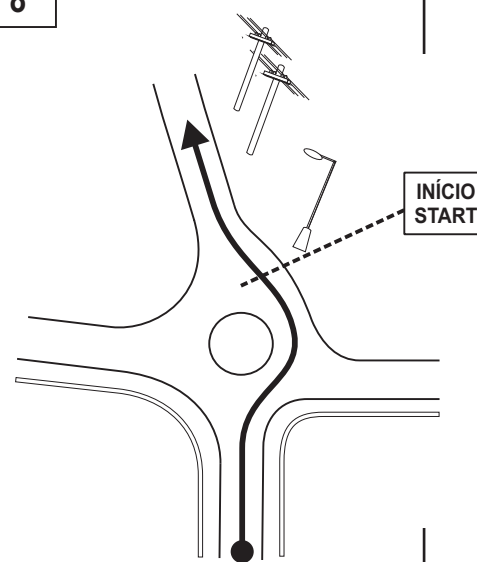
***ROAD BOOK
DES PARCOURS
DE CALIBRAGE***

***ROAD BOOK OF
CALIBRATION POINTS***

Etapa	Secção	Aferição dos instrumentos de medição de distâncias Calibration of trip meter instrument	Distância secção	Página
		Verificações "Hotel Vila Galé Sintra"	→ Local aferição - Calibration spot "Carrascal - Gouveia"	1
			Distância parcial 2,79 km	

Distância		Direcção	Informação	Distância regressiva
Total	Par.			
0,00		<div style="border: 1px solid black; padding: 2px; width: fit-content;">1</div>	<div style="border: 1px dashed black; padding: 2px; width: fit-content;">Hotel Vila Galé Sintra</div> <p>N 38° 49,736' W 9° 24,068'</p> <div style="border: 1px dashed black; padding: 2px; width: fit-content; margin-left: auto;">EL</div>	2,79
0,18	0,18	<div style="border: 1px solid black; padding: 2px; width: fit-content;">2</div>	<div style="border: 1px dashed black; padding: 2px; width: fit-content;">EL</div> 	2,61
1,06	0,88	<div style="border: 1px solid black; padding: 2px; width: fit-content;">3</div>	<div style="border: 1px dashed black; padding: 2px; width: fit-content;">EL</div> <p style="text-align: center;">!</p> <div style="border: 1px dashed black; padding: 2px; width: fit-content; margin-left: auto;">EM</div>	1,73
1,50	0,44	<div style="border: 1px solid black; padding: 2px; width: fit-content;">4</div>	<div style="border: 1px dashed black; padding: 2px; width: fit-content;">EM</div>	1,29
	(0,20)			

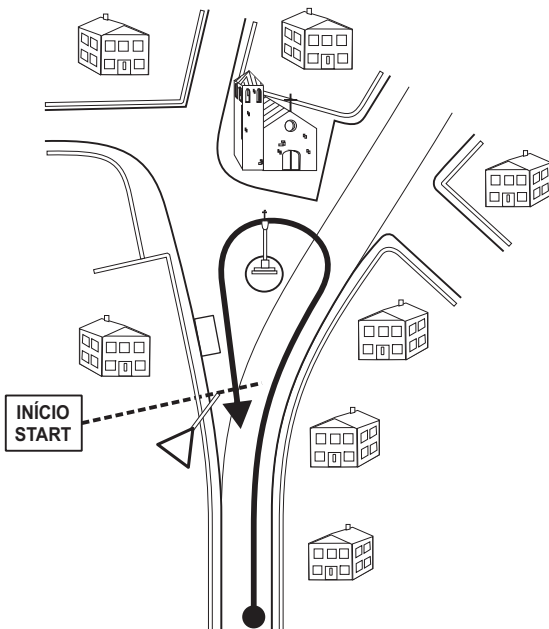
Página	Etapa	Secção	Aferição dos instrumentos de medição de distâncias Calibration of trip meter instruments	Distância secção
2			Verificações <i>"Hotel Vila Galé Sintra"</i> → Local aferição - Calibration spot <i>"Carrascal - Gouveia"</i>	Distância parcial 2,79 km

Distância		Direcção	Informação	Distância regressiva
Total	Par.			
1,70	0,20	5 	EM  	1,09
2,32	0,62	6 		0,47
2,61	0,29	7 		0,18
2,79	0,18	8 		0,00

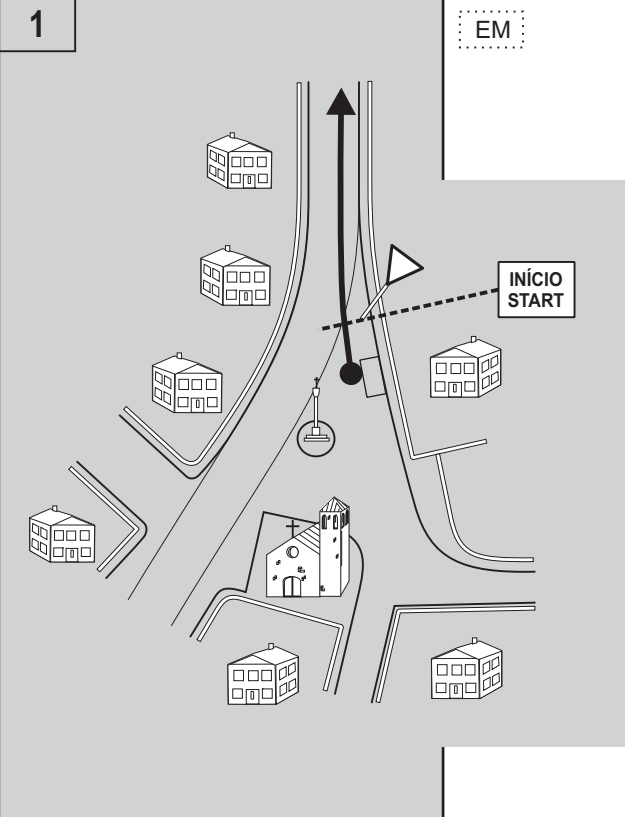
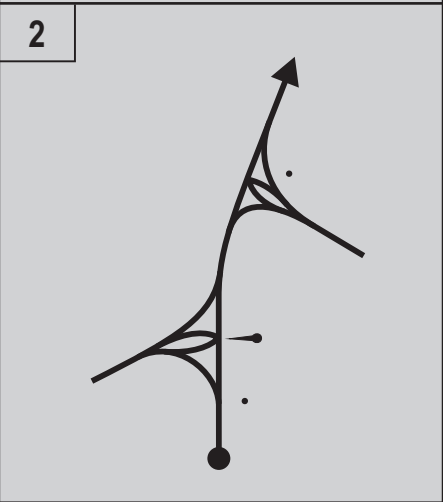
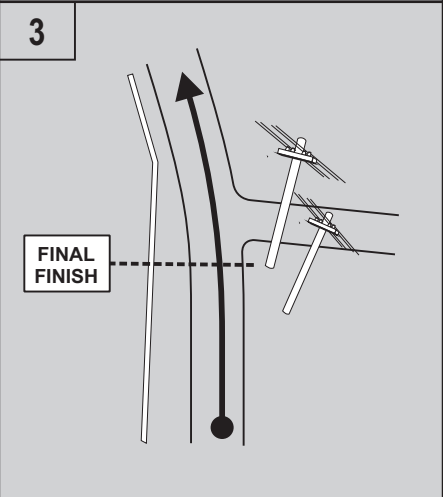
Etapa	Secção	Aferição dos instrumentos de medição de distâncias Calibration of trip meter instrument	Distância secção	Página
Local 1 - Spot 1 2,752 km			Distância parcial 2,75 km	3

Distância		Direcção	Informação	Distância regressiva
Total	Par.			
0,00		<p>1</p>	EM	2,75
0,97	0,97	<p>2</p>	<p> ← Janas ← Azenhas do Mar ← Praia das Maças Magoito > Fontanelas > </p> <p> Fontanelas < Gouveia < Magoito > Aldéia Galega > </p>	1,78
2,68	1,71	<p>3</p>		0,07
2,752	0,07	<p>4</p>		0,00
				0,22

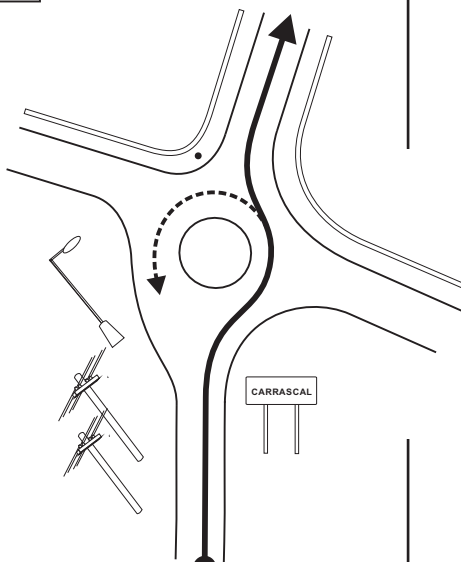
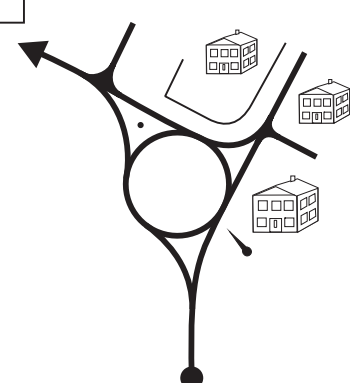

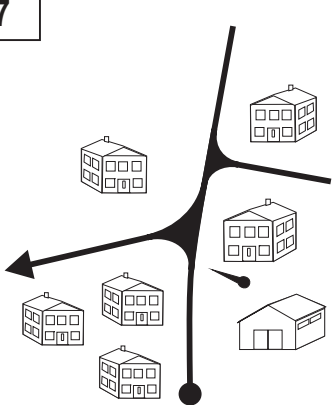
Página	Etapa	Secção	Aferição dos instrumentos de medição de distâncias Calibration of trip meter instruments	Distância secção
4			Local aferição 1 "Carrascal - Gouveia" → Local aferição 2 "Gouveia - Carrascal"	Distância parcial 2,97 km

Distância		Direcção	Informação	Distância regressiva
Total	Par.			
2,97	0,22	5 	EM	0,00

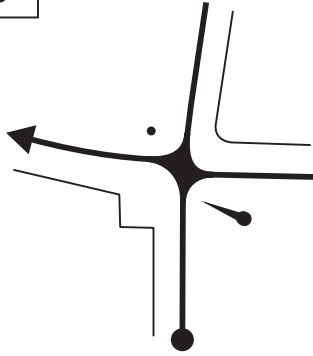
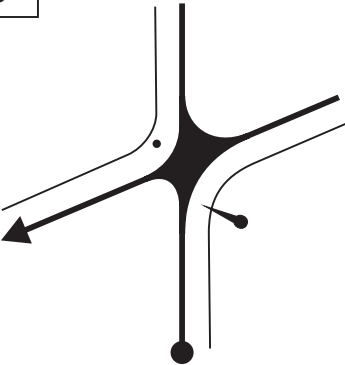
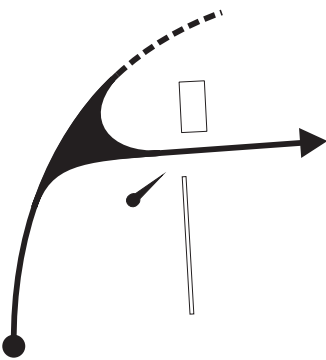
Etapa	Secção	Aferição dos instrumentos de medição de distâncias Calibration of trip meter instrument	Distância secção	Página
Local 2 - Spot 2 2,797 km			Distância parcial 2,79 km	5

Distância		Direcção	Informação	Distância regressiva
Total	Par.			
0,00		<div style="border: 1px solid black; padding: 2px; width: 20px; margin: 0 auto;">1</div> 	<div style="border: 1px dashed black; padding: 2px; width: 40px; margin: 0 auto;">EM</div>	2,79
1,85	1,85	<div style="border: 1px solid black; padding: 2px; width: 20px; margin: 0 auto;">2</div> 	<div style="margin-bottom: 10px;"> <div style="border: 1px solid black; padding: 2px; display: inline-block; text-align: center;"> ↑ Várzea de Sintra Lisboa </div> </div> <div style="margin-bottom: 10px;"> <div style="border: 1px solid black; padding: 2px; display: inline-block; text-align: center;"> ← Magoito Ericeira </div> </div> <div style="margin-bottom: 10px;"> <div style="border: 1px solid black; padding: 2px; display: inline-block; text-align: center;"> ← Lisboa IC 19 Sintra </div> </div> <div> <div style="border: 1px solid black; padding: 2px; display: inline-block; text-align: center;"> → Janas </div> </div>	0,94
2,797	0,94	<div style="border: 1px solid black; padding: 2px; width: 20px; margin: 0 auto;">3</div> 	<div style="border: 1px solid black; padding: 2px; display: inline-block;">FINAL FINISH</div>	0,00
	(0,13)			2,96

Página	Etapa	Secção	Aferição dos instrumentos de medição de distâncias Calibration of trip meter instruments	Distância secção
6				
<i>Local aferição - Calibration spot</i> <i>"Gouveia - Carrascal"</i> →			<i>Verificações</i> <i>"Hotel Vila Galé Sintra"</i>	Distância parcial 5,75 km

Distância		Direcção	Informação	Distância regressiva
Total	Par.			
2,92	0,13	4 	EM CARRASCAL IC 19 Lisboa → Sintra →	2,83
3,09	0,17	5 	Lisboa IC 19 → Sintra → Várzea de Sintra → delegação de Junta freguesia de S. Martinho → unidade de saúde familiar Monte de Lua →	2,66
3,40	0,31	6 		2,35
4,02	0,62	7 	!	1,73

Etapa	Secção	Aferição dos instrumentos de medição de distâncias Calibration of trip meter instrument	Distância secção	Página
				7
Local aferição - Calibration spot "Gouveia - Carrascal" →		Verificações "Hotel Vila Galé Sintra"	Distância parcial 5,75 km	

Distância		Direcção	Informação	Distância regressiva
Total	Par.			
4,68	0,66	8 	EM ! ← HOTEL VILA GALÉ SINTRA → EL	1,07
5,56	0,88	9 	EL ← HOTEL VILA GALÉ SINTRA →	0,19
5,75	0,19	10 	EL Hotel Vila Galé Sintra	0,00